

ФГИС ЕГРН				полное наименование органа регистрации прав		Раздел 1	
Выписка из Единого государственного реестра недвижимости об объекте недвижимости							
Сведения о характеристиках объекта недвижимости							
На основании запроса от 03.08.2022 г., поступившего на рассмотрение 03.08.2022 г., сообщаем, что согласно записям Единого государственного реестра недвижимости:							
Земельный участок							
(вид объекта недвижимости)							
Лист № ____		Раздела 1		Всего листов раздела 1: ____		Всего листов выписки: ____	
03.08.2022 № 99/2022/484906804							
Кадастровый номер:				30:12:040066:39			
Номер кадастрового квартала: 30:12:040066							
Дата присвоения кадастрового номера: 15.03.2012							
Ранее присвоенный государственный учетный номер: данные отсутствуют							
Адрес: установлено относительно ориентира, расположенного в границах участка. Почтовый адрес ориентира: Астраханская обл., г. Астрахань, р-н Труссовский, ул. Даугавская, 5							
Площадь: 582 +/- 8 кв. м							
Кадастровая стоимость, руб.: 249087.18							
Кадастровые номера расположенных в пределах земельного участка объектов недвижимости: данные отсутствуют							
Кадастровые номера объектов недвижимости, из которых образован объект недвижимости: 30:12:040066:4							
Кадастровые номера образованных объектов недвижимости: данные отсутствуют							
Сведения о включении объекта недвижимости в состав предприятия как имущественного комплекса:							
Государственный регистратор				ФГИС ЕГРН			
полное наименование должности				подпись инициалы, фамилия			
М.П.							

Выписка из Единого государственного реестра недвижимости об объекте недвижимости
Сведения о характеристиках объекта недвижимости

Земельный участок		
(или объекта недвижимости)		
Лист № ____ Раздела 1	Всего листов раздела 1: ____	Всего листов выписки: ____
03.08.2022 № 99/2022/484906804		
Кадастровый номер:		30:12:040066:39

Категория земель:	Земли населённых пунктов
Виды разрешенного использования:	Для эксплуатации автогаража
Сведения о кадастровом инженере:	Зеленкин Денис Васильевич №30-11-90
Сведения о лесах, водных объектах и об иных природных объектах, расположенных в пределах земельного участка:	данные отсутствуют
Сведения о том, что земельный участок полностью или частично расположен в границах зоны с особыми условиями использования территории или территории объекта культурного наследия	данные отсутствуют
Сведения о том, что земельный участок расположен в границах особой экономической зоны, территории опережающего социально-экономического развития, зоны территориального развития в Российской Федерации, игорной зоны:	данные отсутствуют
Сведения о том, что земельный участок расположен в границах особо охраняемой природной территории, охотничьих угодий, лесничеств, лесопарков:	данные отсутствуют
Сведения о результатах проведения государственного земельного надзора:	данные отсутствуют
Сведения о расположении земельного участка в границах территории, в отношении которой утвержден проект межевания территории:	данные отсутствуют

Государственный регистратор	ФГИС ЕГРН
полное наименование должности	подпись инициалы, фамилия

М.П.

Выписка из Единого государственного реестра недвижимости об объекте недвижимости
Сведения о характеристиках объекта недвижимости

Земельный участок			
(или объекта недвижимости)			
Лист № ____	Раздела 1	Всего листов раздела 1: ____	Всего листов выписки: ____
03.08.2022 № 99/2022/484906804			
Кадастровый номер:		30:12:040066:39	

Условный номер земельного участка:	данные отсутствуют		
Сведения о принятии акта и (или) заключении договора, предусматривающих предоставление в соответствии с земельным законодательством исполнительным органом государственной власти или органом местного самоуправления находящегося в государственной или муниципальной собственности земельного участка для строительства наемного дома социального использования или наемного дома коммерческого использования:	данные отсутствуют		
Сведения о том, что земельный участок или земельные участки образованы на основании решения об изъятии земельного участка и (или) расположенного на нем объекта недвижимости для государственных или муниципальных нужд:	данные отсутствуют		
Сведения о том, что земельный участок образован из земель или земельного участка, государственная собственность на которые не разграничена:	данные отсутствуют		
Сведения о наличии земельного спора о местоположении границ земельных участков:	данные отсутствуют		
Статус записи об объекте недвижимости:	Сведения об объекте недвижимости имеют статус "актуальные"		
Особые отметки:	Сведения о видах разрешенного использования имеют статус «Актуальные незащищенные». Право (ограничение права, обременение объекта недвижимости) зарегистрировано на данный объект недвижимости с выдачей разрешения использования отсутствует. Сведения необходимые для заполнения раздела 3.1 отсутствуют.		
Получатель выписки:	Кузьмин Александр Игоревич		

Государственный регистратор	ФГИС ЕГРН	
полное наименование должности	подпись	инициалы, фамилия
М.П.		

Выписка из Единого государственного реестра недвижимости об объекте недвижимости
Сведения о зарегистрированных правах


Земельный участок			
(вид объекта недвижимости)			
Лист № ____ Раздела 2	Всего листов раздела 2: ____	Всего разделов: ____	Всего листов выписки: ____
03.08.2022.№ 99/2022/484906804			
Кадастровый номер:		30:12:040066:39	
1. Правообладатель (правообладатели):			
1.1. Атаев Александр Викторович			
2. Вид, номер и дата государственной регистрации права:			
2.1. Собственность, № 30-30-01/103/2012-568 от 24.07.2012, 1/1			
3. Ограничение прав и обременение объекта недвижимости:			
не зарегистрировано			
4. Договоры участия в долевом строительстве:			
данные отсутствуют			
5. Заявленные в судебном порядке права требования:			
данные отсутствуют			
6. Сведения о возражении в отношении зарегистрированного права:			
данные отсутствуют			
7. Сведения о наличии решения об изъятии объекта недвижимости для государственных и муниципальных нужд:			
данные отсутствуют			
8. Сведения о невозможности государственной регистрации без личного участия правообладателя или его законного представителя:			
9. Правопризнания и сведения о наличии поступивших, но не рассмотренных заявлений о проведении государственной регистрации права (перехода, прекращения права), ограничения права или обременения объекта недвижимости, сделки в отношении объекта недвижимости:			
данные отсутствуют			
10. Сведения об осуществлении государственной регистрации сделки, права, ограничения права без необходимого в силу закона согласия третьего лица, органа:			
данные отсутствуют			
11. Сведения о невозможности государственной регистрации перехода, прекращения, ограничения права на земельный участок из земель сельскохозяйственного назначения:			

Государственный регистратор	ФГИС ЕГРН
полное наименование должности	подпись
инициалы, фамилия	

М.П.

Выписка из Единого государственного реестра недвижимости об объекте недвижимости
Описание местоположения земельного участка

Земельный участок			
(вид объекта недвижимости)			
Лист № ____ Раздела 3	Всего листов раздела 3: ____	Всего разделов: ____	Всего листов выписки: ____
03.08.2022 № 99/2022/484906804			
Кадастровый номер:		30:12:040066:39	


План (чертеж, схема) земельного участка	
	
Масштаб 1: данные отсутствуют	Условные обозначения:

Государственный регистратор	ФГИС ЕГРН
полное наименование должности	подпись инициалы, фамилия

М.П.

Выписка из Единого государственного реестра недвижимости об объекте недвижимости
Описание местоположения земельного участка

Земельный участок			
(вид объекта недвижимости)			
Лист № ____	Раздела 3	Всего листов раздела 3 : ____	Всего листов выписки: ____
03.08.2022 № 99/2022/484906804			
Кадастровый номер:		30:12:040066:39	

План (чертеж, схема) земельного участка	
	
Масштаб 1: данные отсутствуют	Условные обозначения:

Государственный регистратор		ФГИС ЕГРН	
полное наименование должности		подпись	инициалы, фамилия

М.П.

Земельный участок			
(вид объекта недвижимости)			
Лист № ____	Раздела 3.2	Всего листов раздела 3.2 : ____	Всего листов выписки: ____
03.08.2022 № 99/2022/484906804			
Кадастровый номер:		30:12:040066:39	

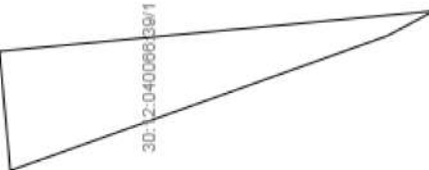
Сведения о характерных точках границы земельного участка				
Система координат				
Зона №				
Номер точки	Координаты		Описание закрепления на местности	Средняя квадратическая погрешность определения координат характерных точек границ земельного участка, м
	X	Y		
1	2	3	4	5
1	425985.74	2220692.37	данные отсутствуют	данные отсутствуют
2	425993.24	2220711.75	данные отсутствуют	данные отсутствуют
3	425967.12	2220721.84	данные отсутствуют	данные отсутствуют
4	425964.14	2220713.12	данные отсутствуют	данные отсутствуют
5	425960.25	2220701.77	данные отсутствуют	данные отсутствуют
6	425961.83	2220700.93	данные отсутствуют	данные отсутствуют
7	425983.23	2220693.26	данные отсутствуют	данные отсутствуют

Государственный регистратор	ФГИС ЕГРН
полное наименование должности	подпись инициалы, фамилия

М.П.

Выписка из Единого государственного реестра недвижимости об объекте недвижимости
Сведения о частях земельного участка

Земельный участок		
(вид объекта недвижимости)		
Лист № ____ Раздела 4	Всего листов раздела 4 : ____	Всего листов выписки: ____
03.08.2022.№ 99/2022/484906804		
Кадастровый номер:		30:12:040066:39

План (чертеж, схема) части земельного участка		Учетный номер части: 30:12:040066:39/Д
		
Масштаб 1: данные отсутствуют	Условные обозначения:	

Государственный регистратор		ФГИС ЕГРН
полное наименование должности	подпись	инициалы, фамилия

М.П.

Выписка из Единого государственного реестра недвижимости об объекте недвижимости
Сведения о частях земельного участка

Земельный участок			
(вид объекта недвижимости)			
Лист № ____ Раздела 4.1	Всего листов раздела 4.1 : ____	Всего разделов: ____	Всего листов выписки: ____
03.08.2022.№ 99/2022/484906804			
Кадастровый номер:		30:12:040066:39	

Учетный номер части	Площадь (м²)	Содержание ограничения в использовании или ограничения права на объект недвижимости или обременения объекта недвижимости
1	2	3
1	0	Ограничения прав на земельный участок, предусмотренные статьями 56, 56.1 Земельного кодекса Российской Федерации, Документ, воспроизводящий сведения, содержащиеся в решении об установлении или изменении границ зон с особыми условиями использования территорий № PVD-0080/2019-8979-1 от 28.02.2019, срок действия: 16.09.2019

Государственный регистратор	ФГИС ЕГРН
полное наименование должности	подпись
М.П.	
инициалы, фамилия	

Выписка из Единого государственного реестра недвижимости об объекте недвижимости
Сведения о частях земельного участка

Земельный участок				
(вид объекта недвижимости)				
Лист № ____ Раздела 4.2		Всего листов раздела 4.2 : ____		Всего листов выписки: ____
03.08.2022.№ 99/2022/484906804				
Кадастровый номер:		30:12:040066:39		
Сведения о характерных точках границы части (частей) земельного участка				
Учетный номер части: 1				
Система координат: МСК-05				
Зона №				
Номер точки	Координаты, м		Описание закрепления на местности	Средняя квадратическая погрешность определения координат характерных точек границы части земельного участка, м
	X	Y		
1	2	3	4	5
6	425961.83	2220700.93	данные отсутствуют	данные отсутствуют
8	425960.39	2220701.7	данные отсутствуют	данные отсутствуют
8	425960.39	2220701.7	данные отсутствуют	данные отсутствуют
9	425973.5	2220696.75	данные отсутствуют	данные отсутствуют
10	425973.84	2220700.45	данные отсутствуют	данные отсутствуют

Государственный регистратор		ФГИС ЕГРН	
полное наименование должности		подпись	инициалы, фамилия

М.П.